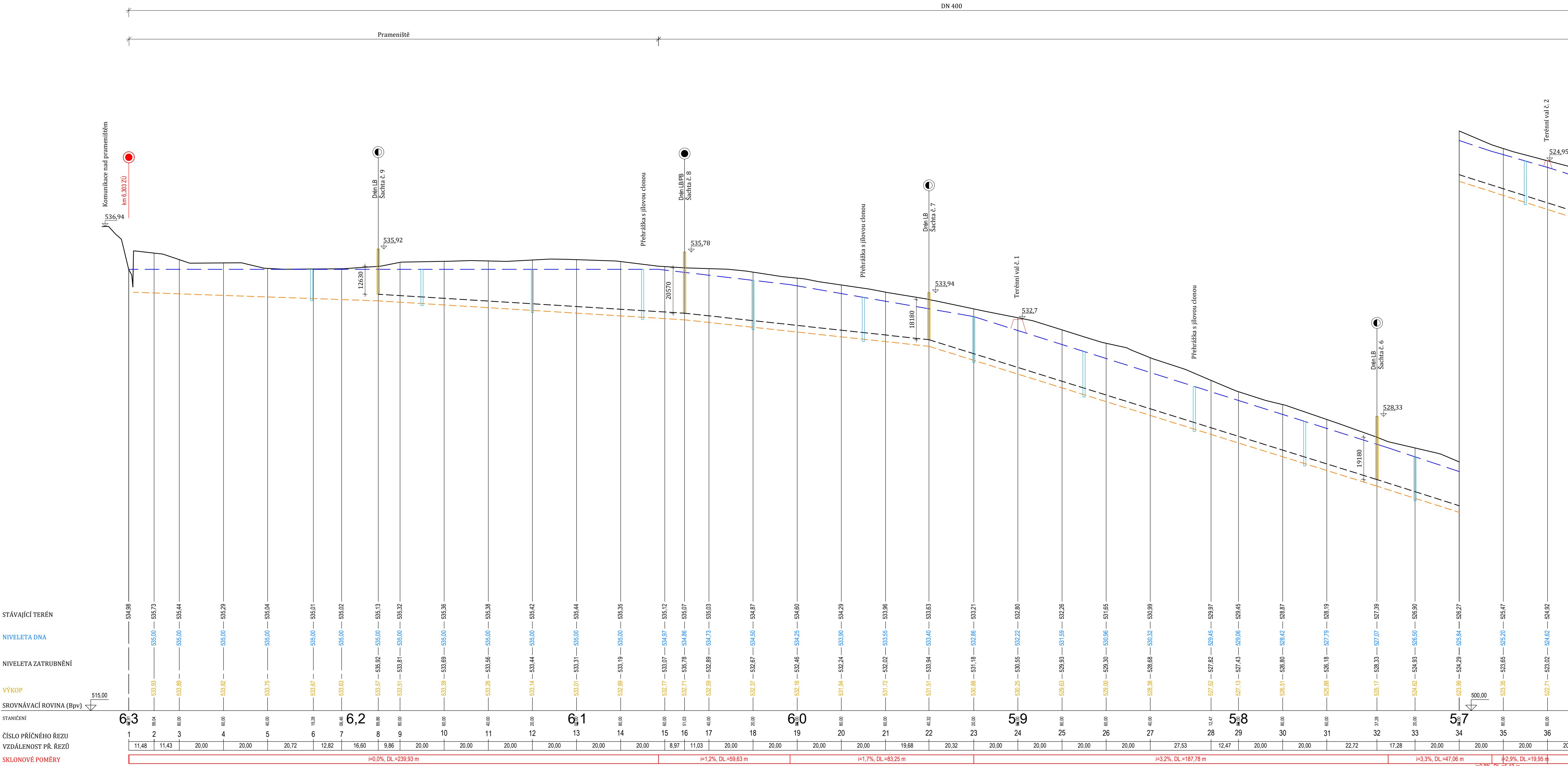



Podélný profil: M 1:1000/100  
Rozsah staničení: km 6,303 - km 5,095

KRAJ: Jihočeský  
KATASTRÁLNÍ ÚZEMÍ: Slavětín u Slavonic (749974)


Podélný profil:  
Rozsah staniče



**Jesep s.r.o.**

Příkop 813/4, Zábřehov  
382 01 Brno  
IČO: 214 344 25  
www.jesep.cz

INVESTOR: Povod Moravy s.p.  
Slavětín 152/11  
602 00 Brno  
IČO: 708 990 13



AKCE: Slavětínský p., ř. km 5,096 - 6,302, Slavětín u Slavonic, revitalizace toku			
VÝKRES: D23.1 Podrobný podélný profil_1			
KRAJ:	Jihočeský kraj		
KATASTRÁLNÍ ÚZEMÍ:	k.ú. Slavětín u Slavonic		
STUPEŇ PD:	DPS	MĚŘÍTKO	1 : 2000
DATUM:	12/2024	FORMAT	1400 x 420
ODP. PROJEKTANT:	Ing. Roman Ptáka		
VYPRACOVAL:	Ing. Miroslava Plevková		